



SESIÓN ORDINARIA DEL H. CONSEJO DE GOBIERNO
EFFECTUADA EL DÍA VIERNES 24 DE FEBRERO DE 2012, A LAS 13:00 HORAS.
ORDEN DEL DÍA:

1. Lista de asistencia y declaratoria del quórum.

Dr. Noel Bonfilio Pineda Jaimes PRESIDENTE	L. P. U. Renata Juilliani Ruiz Gutierrez SECRETARIA
Mtro. Carlos Morales Méndez Profesor Consejero Universitario Propietario	Mtro. Efraín Peña Villada Profesor Consejero Propietario
Ing. Rosendo Mesillas Arellano Profesor Consejero Propietario	Dr. Luis Miguel Espinosa Rodríguez Profesor Consejero Propietario
Dr. Bonifacio Pérez Alcántara Profesor Consejero Propietario	C. María del Rocío Chávez García Alumna Consejera Propietaria
C. Christopher Alan Muciño López Alumno Consejero Propietario	C. Cinthia Ileri Tavera Rodríguez Alumna Consejera Propietaria
Lic. Rosa Estela Hernández Valdés Alumna Consejera Suplente	C. Angela Lizzet Torres Ruiz Trabajador Consejero Propietaria



2. Lectura y aprobación del orden del día.
Acuerdo: Se aprueba por unanimidad de votos.
3. Lectura y aprobación del acta de la sesión ordinaria del día 20 de enero de 2012.
Acuerdo: Se aprueba por unanimidad de votos.
4. Lectura y aprobación del acta de la sesión extraordinaria conjunta del día 7 de febrero de 2012.
Acuerdo: Se aprueba por unanimidad de votos.
5. Presentación y en su caso aprobación del Calendario de Prácticas de Campo de las Licenciaturas en Geografía y Geoinformática, correspondiente al periodo 2012A.

Licenciatura en Geografía

Segundo Semestre

Profesor (es)	Licenciatura	Grupo / Semestre	Unidad de aprendizaje	Destino (s)	No. Alumnos	Fecha	Área evaluadora
Carlos Morales Méndez	Geografía	1G Segundo	Geografía de la Atmósfera	Costa de la Sonda de Campeche	30	21 al 26 de abril de 2012	Física
José Luis Hidalgo Hernando	Geografía	1G Segundo	Geología	Zona Sur del Estado de México, Norte de Morelos y Guerrero	39	19 de mayo de 2012	Física
Efraín Peña Villada	Geografía	1G Segundo	Geografía Histórica	Tlalpujahua, Michoacán	25	23 al 26 de abril de 2012	Socioeconómica
Rodolfo Reyes Osorio	Geografía	2G Segundo	Geología	Zona Sur del Estado de México y Norte de Guerrero	38	12 y 13 de mayo de 2012	Física

Acuerdo: Se aprueba por unanimidad de votos.


L. P. U. RENATA JUILLIANI RUIZ GUTIERREZ
SECRETARIA

Dr. en Geog. NOEL BONFILIO PINEDA JAIMES
DIRECTOR



SIN TEXTO





Acta del H. Consejo de Gobierno

Facultad de Geografía
Subdirección Académica

Sesión Ordinaria del día 24 de febrero de 2012



Cuarto Semestre

Profesor (es)	Licenciatura	Grupo / Semestre	Unidad de aprendizaje	Destino (s)	No. Alumnos	Fecha	Área evaluadora
Julio César Carbajal Monroy	Geografía	3G Cuarto	Geografía del Riesgo	Grutas de Juxtiahuaca, Estado de Guerrero	23	5 y 6 de mayo de 2012	Física
Bonifacio D. Pérez Alcántara, José Isabel Juan Pérez, Miguel Ángel Calderas Plata, Francisco Zepeda Mondragón	Geografía	3G y 4G Cuarto	Geografía Turística, Geografía Rural, Geografía del Suelo, Taller de Cartografía Automatizada	Oaxaca, Huatulco, Acapulco, Guerrero y Progreso Hidalgo, México	74	12 al 20 de abril de 2012	Física

Acuerdo: Se aprueba por unanimidad de votos.

Sexto Semestre

Profesor (es)	Licenciatura	Grupo / Semestre	Unidad de aprendizaje	Destino (s)	No. Alumnos	Fecha	Área evaluadora
Fernando Carreto Bernal, Luis Miguel Espinosa Rodríguez, Julio César Carbajal Monroy	Geografía	5G y 6G Sexto	Diseño de Proyectos Geográficos, Geosistemas Perturbadores, Geografía del Paisaje e Impactos y Riesgos Geomorfológicos	Jalisco, Nayarit, Sinaloa, Sonora y Baja California Sur	64	17 al 26 de mayo de 2012	Metodológica

Acuerdo: Se aprueba por unanimidad de votos.

Licenciatura en Geoinformática

Segundo Semestre

Profesor (es)	Licenciatura	Grupo / Semestre	Unidad de aprendizaje	Destino (s)	No. Alumnos	Fecha	Área evaluadora
Bonifacio D. Pérez Alcántara, Anaíd Pérez Pérez	Geoinformática	2I Segundo y 2II Cuarto	Geosistema Social y Análisis del Geosistema Social	San Luis Potosí, Coahuila y Nuevo León	67	11 al 16 de mayo de 2012	Socioeconómica

Acuerdo: Se aprueba por unanimidad de votos.

Cuarto Semestre

Profesor (es)	Licenciatura	Grupo / Semestre	Unidad de aprendizaje	Destino (s)	No. Alumnos	Fecha	Área evaluadora
Guilfermina Alvarado López	Geoinformática	4I Cuarto	Climatología	Ciudad de México, Distrito Federal	14	21 de marzo de 2012	Física

Acuerdo: Se aprueba por unanimidad de votos.

Licenciatura en Geografía y Licenciatura en Geoinformática

Octavo Semestre

Profesor (es)	Licenciatura	Grupo / Semestre	Unidad de aprendizaje	Destino (s)	No. Alumnos	Fecha	Área evaluadora
Carlos Reyes Torres, José Emilio Baró Suárez, Patricia Flores Olvera, Jesús Gastón Gutiérrez Cedillo, José Luis Expósito Castillo	Geografía y Geoinformática	8I Octavo, 7G Octavo, 8G Octavo	Planeación Geográfica Integral, Evaluación de Riesgos e Impacto Territorial, Participación Social en la Planeación y Ordenación del Territorio, Temas Selectos de Riesgo e Impacto Ambiental	Región Sureste de México: Tabasco, Campeche, Yucatán y Quintana Roo	90	17 - 27 de mayo de 2012	Socioeconómica

Acuerdo: Se aprueba por unanimidad de votos.

L. P. U. RENATA JULIANI RUIZ GUTIERREZ
SECRETARÍA

Dr. en Geog. NOEL BONFILIO PINEDA JAIMES
DIRECTOR



SIN TEXTO





6. **Asuntos en Cartera:**

SOLICITUD DE	ASUNTO	ACUERDOS																																							
<p>Dra. Silvia Arciniega Arce</p> <p>Coordinadora de Investigación y Estudios Avanzados</p>	<ul style="list-style-type: none"> - Presenta relación de profesores integrantes de los Cuerpos Académicos, que solicitan Autorización para participar en el XVIII Simposio Polaco - Mexicano, a celebrarse del 11 al 13 de julio del año en curso en la Cd. de Cracovia, Polonia. - Presenta relación de profesores integrantes de los Cuerpos Académicos, que solicitan Autorización para participar en el 54 Congreso Internacional de Americanistas 2012, ha celebrarse del 15 al 20 de julio del año en curso en la Cd. de Viena, Austria. 	<p>El asunto se retomará posteriormente para atenderse de manera particular por cuerpo académico, revisando en su caso, la información y documentación correspondiente a cada solicitud.</p>																																							
<p>Dr. Rodrigo Huitrón Rodríguez</p> <p>Coordinador de la MAEG</p>	<ul style="list-style-type: none"> - Solicita autorización para que tres alumnos de la MAEG puedan cursar, durante el semestre 2012A, una Unidad de Aprendizaje en otro posgrado de nuestra Universidad. Se anexa relación de alumnos y asignaturas equivalentes. 	<p>Se aprueba por unanimidad de votos, estando en espera de la firma de los convenios de movilidad correspondiente a la Fac. de Ingeniería y la Fac. de Economía.</p> <p>Se recomienda revisar los procedimientos y tiempos correspondientes, conjuntamente con la subdirección Académica y el Departamento de Control Escolar.</p>																																							
<p>Dr. Delfino Madrigal Uribe</p> <p>Coordinador de la ECATSIG</p>	<ul style="list-style-type: none"> - Solicita el aval para la aprobación de la lista de tutores que dirigieron reportes de trabajo final de la 16ª Promoción de la Especialidad en Cartografía Automatizada, Teledetección y Sistemas de Información Geográfica, anexa relación para que pueda publicarse la lista y sirva para las evaluaciones del PROED y PROINV de los profesores participantes. <table border="1" data-bbox="470 1191 1104 1915"> <thead> <tr> <th>ALUMNO</th> <th>TEMA</th> <th>DIRECTOR DE REPORTE FINAL</th> </tr> </thead> <tbody> <tr> <td>Información Confidencial: ver (1)</td> <td>Utilización de SIG en estudios de impacto ambiental: estudio de caso "construcción del libramiento Huixquilucan" en el Estado de México</td> <td>Dr. Delfino Madrigal Uribe</td> </tr> <tr> <td></td> <td>Sistema Zonas de Atención Prioritaria (ZAP) como plataforma para la visualización de información geográfica en las localidades urbanas y rurales a nivel nacional.</td> <td>Dr. Noel Pineda Jaimes</td> </tr> <tr> <td></td> <td>Áreas potenciales para el desarrollo de UMAs en el Estado de Chihuahua</td> <td>Dr. Roberto Franco Plata</td> </tr> <tr> <td></td> <td>Herramienta en Ambiente Web para el análisis de acceso a la Infraestructura Hospitalaria en el Estado de México para el año 2009</td> <td>Dr. Alfonso Ramos Corona</td> </tr> <tr> <td></td> <td>Visualizador Turístico Cultural de la Península de Baja California, México</td> <td>Mtro. Armando Reyes Enriquez</td> </tr> <tr> <td></td> <td>Análisis del sistema de localidades de la región Ixtapan de la Sal en ambiente SIG</td> <td>Dr. Juan Campos Alanís</td> </tr> <tr> <td></td> <td>Aplicación geográfica en web para la visualización, consulta y análisis de los asentamientos humanos irregulares del Municipio de Puebla</td> <td>Mtro. Alfonso Ramos Corona</td> </tr> <tr> <td></td> <td>Localización de zonas óptimas de crecimiento urbano mediante técnicas de evaluación multicriterio y Sistemas de Información Geográfica en la zona centro del Estado de México</td> <td>Dr. Noel Pineda Jaimes</td> </tr> <tr> <td></td> <td>Instrumentación de un módulo WEB para la adquisición del derecho de vía en la construcción de la carretera Toluca-Naucaipan, subtramo Km6+392.41 al Km7+805.32, en el Municipio de Lerma, Estado de México</td> <td>ECATSIG Enrique Estrada Bastida</td> </tr> <tr> <td></td> <td>Elaboración de cartografía temática de la cobertura Municipal de Programas de Desarrollo Social Aplicados en el Estado de México durante el 2011</td> <td>Mtro. Ricardo Manzano Solís</td> </tr> <tr> <td></td> <td>Propuesta de una Infraestructura de Datos Espaciales para la Facultad de Geografía</td> <td>Mtro. Alfonso Ramos Corona</td> </tr> <tr> <td></td> <td>El sistema de localidades centrales de la zona Mazahua, Estado de México, análisis en ambiente SIG</td> <td>Dr. Juan Campos Alanís</td> </tr> </tbody> </table>	ALUMNO	TEMA	DIRECTOR DE REPORTE FINAL	Información Confidencial: ver (1)	Utilización de SIG en estudios de impacto ambiental: estudio de caso "construcción del libramiento Huixquilucan" en el Estado de México	Dr. Delfino Madrigal Uribe		Sistema Zonas de Atención Prioritaria (ZAP) como plataforma para la visualización de información geográfica en las localidades urbanas y rurales a nivel nacional.	Dr. Noel Pineda Jaimes		Áreas potenciales para el desarrollo de UMAs en el Estado de Chihuahua	Dr. Roberto Franco Plata		Herramienta en Ambiente Web para el análisis de acceso a la Infraestructura Hospitalaria en el Estado de México para el año 2009	Dr. Alfonso Ramos Corona		Visualizador Turístico Cultural de la Península de Baja California, México	Mtro. Armando Reyes Enriquez		Análisis del sistema de localidades de la región Ixtapan de la Sal en ambiente SIG	Dr. Juan Campos Alanís		Aplicación geográfica en web para la visualización, consulta y análisis de los asentamientos humanos irregulares del Municipio de Puebla	Mtro. Alfonso Ramos Corona		Localización de zonas óptimas de crecimiento urbano mediante técnicas de evaluación multicriterio y Sistemas de Información Geográfica en la zona centro del Estado de México	Dr. Noel Pineda Jaimes		Instrumentación de un módulo WEB para la adquisición del derecho de vía en la construcción de la carretera Toluca-Naucaipan, subtramo Km6+392.41 al Km7+805.32, en el Municipio de Lerma, Estado de México	ECATSIG Enrique Estrada Bastida		Elaboración de cartografía temática de la cobertura Municipal de Programas de Desarrollo Social Aplicados en el Estado de México durante el 2011	Mtro. Ricardo Manzano Solís		Propuesta de una Infraestructura de Datos Espaciales para la Facultad de Geografía	Mtro. Alfonso Ramos Corona		El sistema de localidades centrales de la zona Mazahua, Estado de México, análisis en ambiente SIG	Dr. Juan Campos Alanís	<p>Se aprueba por unanimidad.</p>
ALUMNO	TEMA	DIRECTOR DE REPORTE FINAL																																							
Información Confidencial: ver (1)	Utilización de SIG en estudios de impacto ambiental: estudio de caso "construcción del libramiento Huixquilucan" en el Estado de México	Dr. Delfino Madrigal Uribe																																							
	Sistema Zonas de Atención Prioritaria (ZAP) como plataforma para la visualización de información geográfica en las localidades urbanas y rurales a nivel nacional.	Dr. Noel Pineda Jaimes																																							
	Áreas potenciales para el desarrollo de UMAs en el Estado de Chihuahua	Dr. Roberto Franco Plata																																							
	Herramienta en Ambiente Web para el análisis de acceso a la Infraestructura Hospitalaria en el Estado de México para el año 2009	Dr. Alfonso Ramos Corona																																							
	Visualizador Turístico Cultural de la Península de Baja California, México	Mtro. Armando Reyes Enriquez																																							
	Análisis del sistema de localidades de la región Ixtapan de la Sal en ambiente SIG	Dr. Juan Campos Alanís																																							
	Aplicación geográfica en web para la visualización, consulta y análisis de los asentamientos humanos irregulares del Municipio de Puebla	Mtro. Alfonso Ramos Corona																																							
	Localización de zonas óptimas de crecimiento urbano mediante técnicas de evaluación multicriterio y Sistemas de Información Geográfica en la zona centro del Estado de México	Dr. Noel Pineda Jaimes																																							
	Instrumentación de un módulo WEB para la adquisición del derecho de vía en la construcción de la carretera Toluca-Naucaipan, subtramo Km6+392.41 al Km7+805.32, en el Municipio de Lerma, Estado de México	ECATSIG Enrique Estrada Bastida																																							
	Elaboración de cartografía temática de la cobertura Municipal de Programas de Desarrollo Social Aplicados en el Estado de México durante el 2011	Mtro. Ricardo Manzano Solís																																							
	Propuesta de una Infraestructura de Datos Espaciales para la Facultad de Geografía	Mtro. Alfonso Ramos Corona																																							
	El sistema de localidades centrales de la zona Mazahua, Estado de México, análisis en ambiente SIG	Dr. Juan Campos Alanís																																							

L. P. U. RENATA JULIANERIZ-GUIERREZ
SECRETARIA

Dr. en Geog. NOEL BONIFILIO PINEDA JAIMES
DIRECTOR

SECRETARÍA DE GEOGRAFÍA
SUBDIRECCIÓN ACADÉMICA



SIN EFECTO



ACULTAD DE GEOGRAFÍA
SUBDIRECCIÓN
ACADÉMICA



Información
 Confidencial:
 ver (1)

Sistema de inteligencia geoespacial para el análisis de la elección de Jefe de Gobierno del Distrito Federal en el año 2012
 Estudio Espacio temporal de la Enfermedad Febril del Dengue e identificación de zonas vulnerables al vector *Aedes aegypti* en el Estado de México
 Análisis y Predicción de Cambio de Uso de Suelo en el Municipio de Puebla por medio del uso de los Sistemas de Información Geográfica
 Categorización de las Localidades del Estado de México mediante la aplicación de las técnicas del análisis multicriterio
 Sistema de consulta para la búsqueda y ubicación de insumos y servicios relacionados con colisiones automotrices
 Análisis de cambios de cobertura vegetal, Parque Nacional Lagunas de Zempoala, mediante Sistemas de Información Geográfica y Teledetección, su evolución entre los años 1989-2000
 Documentación y Automatización de los procesos con imágenes Landsat para la exploración minera

Mtro. Alfonso Ramos Corona
 ECATSG Francisco Zepeda Mondragón
 Dra. Xanat Antonio Némiga
 Dr. Juan Campos Alanís
 Mtro. Alfonso Ramos Corona
 Dr. Noel Pineda Jaimes
 Mtro. Eduardo Muriño Olvera



L. P. U. RENATA AVILA MUÑOZ GUTIERREZ
 SECRETARIA

Dr. en Geog. NOEL BONIFILIO PINEDA JAIMES
 DIRECTOR

Dra. Brisa Violeta Carrasco Gallegos
 Responsable de Evaluación Profesional

Solicita autorización para registrar la relación anexa de los protocolos de tesis.

MODALIDAD	LICENCIATURA	NOMBRE DEL ALUMNO	FECHA	CLAVE	TESIS
TESIS	Geografía	Información Confidencial: ver (1)	29 de noviembre de 2011	070/LGE/2011	"Sistema productivo de la industria láctea en el caso de estudio: la localidad de San Bartolomé Tlatelulco, Municipio de Metepec, México"
TESIS	Geografía	Información Confidencial: ver (1)	05 de diciembre de 2011	071/LGE/2011	"Caracterización agroecológica de la diversidad de maíz en el Centro del Estado de México"
TESIS	Geografía	Información Confidencial: ver (1)	11 de enero de 2012	001/LGE/12	"Análisis de los factores causales de la erosión hídrica, y su aplicación para el desarrollo de una propuesta de recuperación de suelos en la reserva del Parque Natural Sierra Nanchitilla"
TESIS	Geografía	Información Confidencial: ver (1)	17 de enero de 2012	002/LGE/12	"Análisis de cambio de uso de suelo y dinámica fluvial para la zonificación de peligro por inundación en la Cuenca del Río Verdiguel, Estado de México"
TESIS	Geografía	Información Confidencial: ver (1)	17 de enero de 2012	003/LGE/12	"Vulnerabilidad social por inundación en el Municipio de Lerma, Estado de México, periodo 2010-2011"
TESIS	Ciencias Geoinformática	Información Confidencial: ver (1)	29 de noviembre de 2012	008/LCG/12	"Actualización y validación de la base cartográfica única de localidades urbanas para el cierre del marco geoestadístico nacional, censo de población y vivienda 2010"
TESIS	Ciencias Geoinformática	Información Confidencial: ver (1)	29 de noviembre de 2012	009/LCG/12	"Participación en el diseño e implementación de un sistema de información geográfica para la Secretaría de Educación del Estado de Guerrero"
TESIS	Ciencias Geoinformática	Información Confidencial: ver (1)	10 de enero de 2012	001/LCG/12	"Catálogo de información geográfica a través de geobases: una propuesta para el laboratorio de SIG de la Facultad de Geografía"

Se aprueba por unanimidad de votos.

Solicita autorización para el cambio de Registro de Protocolo de las alumnas [redacted] Información Confidencial: ver (1)

debido a que se presenta un error en la clave asignada.

Se aprueba por unanimidad de votos.

Solicitud de las alumnas [redacted] Información Confidencial: ver (1)

sobre el cambio de revisor en su Protocolo de Tesis, explicando en el documento adjunto el motivo del cambio.

Solicitar el Vo. Bo. a la Dra. Xanat Antonio Némiga y su opinión al respecto, para atender el cambio correspondiente.



SIN TEXTO





Acta del H. Consejo de Gobierno

Facultad de Geografía
Subdirección Académica


Sesión Ordinaria del día 24 de febrero de 2012



SOLICITUD DE	ASUNTO	ACUERDOS
<p>Dr. Delfino Madrigal Uribe</p> <p>Lider del C. A. de Análisis Geográfico Regional</p>	<ul style="list-style-type: none"> - Presenta solicitud de apoyo y comisión para que el Dr. Jesús Gastón Gutiérrez Cedillo y el Mtro. Carlos Morales Méndez, asistan como ponentes al VI Coloquio Geográfico sobre América Latina, del 14 al 17 de marzo de 2012 en Paraná, Argentina. Se anexa carta de aceptación. - Presenta solicitud de apoyo y comisión para que el Dr. Jesús Gastón Gutiérrez Cedillo y Dr. José Isabel Juan Pérez, asistan como ponentes al 54° International Congress of Americanists, del 15 al 20 de julio, en Viena, Austria. Se anexa carta de aceptación. - Presenta solicitud de apoyo y comisión para que el Mtro. Carlos Morales Méndez, Dr. Jesús Gastón Gutiérrez Cedillo y Dr. José Isabel Juan Pérez, asistan como ponentes al XVIII Simposio Polaco-Mexicano a realizarse del 11 al 13 de julio de 2012 en Cracovia, Polonia. Se anexa carta de aceptación. 	<p>Se aprueban por unanimidad de votos, con la observación de que el Dr. Delfino especifique el periodo de comisión.</p> <p>Se aprueba por unanimidad de votos, con la observación de que el Dr. Delfino especifique el periodo de comisión.</p>
<p>Dr. Juan Campos Alanis</p> <p>Lider del C. A. de Procesos Socioeconómicos y Espaciales</p>	<ul style="list-style-type: none"> - Presenta solicitud de apoyo y comisión para la Dra. Rosa Silvia Arciniega Arce, para asistir como ponente al XVIII Simposio Polaco-Mexicano a realizarse del 11 al 13 de julio de 2012 en Cracovia, Polonia. Se anexa carta de aceptación. 	<p>Se aprueba por unanimidad de votos.</p>
<p>Dr. Miguel Ángel Balderas Plata</p> <p>Presidente del Área Física</p>	<ul style="list-style-type: none"> - Presenta solicitud de apoyo y comisión para la Dra. Rosa Silvia Arciniega Arce, para asistir como ponente al 54° International Congress of Americanists, del 15 al 20 de julio, en Viena, Austria. Se anexa carta de aceptación. <p>Se solicita la comisión desde el sábado 7 al lunes 23 de julio por motivos de traslado.</p>	<p>Se aprueba por unanimidad de votos.</p>
<p>Mtra. Georgina Sierra Dominguez</p> <p>Presidente del Área Metodológica</p>	<p>Presenta para conocimiento y en su caso aprobación del H. Consejo el acta de la sesión ordinaria del área física realizada el día 21 de febrero del año en curso.</p> <ul style="list-style-type: none"> - Anexa proyecto de práctica de campo de los grupos 5G y 6G de la Licenciatura en Geografía para que sea sometida y en su caso aprobada por el H. Consejo con destino a los Edos. de Nayarit, Sinaloa, Sonora y Baja California Sur, que se llevará a cabo del 17 al 26 de mayo del año en curso, con la responsabilidad de los profesores, Fernando Carreto Bernal y Luis Miguel Espinosa Rodríguez. 	<p>Los presidentes deberán presentar ante el H. Consejo Académico las actas de sesión de sus respectivas áreas para su validación.</p> <p>Cuando los asuntos sean de carácter general, se propone que las áreas respectivas los revisen y atiendan de manera colegiada, asimismo deberán dar a conocer la resolución a las áreas responsables, mismas que presentarán el dictamen final a los H. H. Consejos.</p>
<p>Dr. Rodrigo Huitrón Rodríguez</p> <p>Presidente del Área Socioeconómica</p>	<ul style="list-style-type: none"> - Presenta para conocimiento y en su caso aprobación del H. Consejo el acta de la sesión ordinaria del área socioeconómica realizada el día 22 de febrero del año en curso. - Solicita aprobación de los proyectos de prácticas de campo que fueron expuestos por los profesores responsables y fueron aprobados por el área. Se anexan proyectos. 	

L. P. U. RENATA JULIANA RUIZ GUTIERREZ
SECRETARIA

Dr. en Geog. MIGUEL BONFILIO PINEDA JAIMES
DIRECTOR



SIN TEXTO




ACADÉMICA
SUBDIRECCIÓN
ACADÉMICA



SOLICITUD DE	ASUNTO	ACUERDOS
<p>Profesores Investigadores de la Facultad</p>	<p>- Dr. Jesús Gastón Gutiérrez Cedillo Presenta evidencias del proyecto: Evaluación de sustentabilidad Multiescalar. El caso del municipio de Ocoyoacac y la Comunidad de San Juan Coapanopaya, Estado de México, las cuales fueron solicitadas por los H. H. Consejos en sesión ordinaria del día 20 de enero del presente para realizar el finiquito académico de la SIyEA.</p>	<p>Se aprueba por unanimidad de votos.</p>
	<p>- Dra. Rosa Silvia Arciniega Arce Solicita aprobación de su nueva programación de actividades correspondientes al periodo febrero - julio 2012, con los cambios y la distribución horaria en las actividades académicas.</p>	<p>Se aprueba por unanimidad de votos.</p>
	<p>- Dra. Brisa Violeta Carrasco Gallegos Solicita la validación de la materia que impartió en el semestre 2011A a los alumnos de nivel maestría y especialidad, del doctorado en Humanidades, de la Universidad de Sonora, en acuerdo de colaboración con el programa de la Maestría en Análisis Espacial y Geoinformática, de la Facultad de Geografía, y sea expedida la constancia correspondiente.</p>	<p>Se aprueba por unanimidad de votos.</p>
	<p>- Dra. Marcela Virginia Santana Juárez Solicita se le otorgue permiso para participar en el "I Simposio Internacional sobre Território e Promoçãõ da Saúde, del 7 al 9 de marzo de 2012, en la Universidad Federal de Uberlandia, Brasil, asimismo informa que en relación a las clases de maestría ha programado lecturas y ejercicios que deberán hacer los estudiantes. Solicita permiso para participar en el Simposio 627 Ordenación y gestión sustentable del territorio, en el marco del 54 ICA que se llevará a cabo del 15 al 20 de julio, en Viena, Austria, en el cual participan la Dra. Elsa Mireya Rosales Estrada y el Mtro. Luis Ricardo Manzano Solís, asimismo solicita permiso para participar como ponente en el XVIII Simposio Polaco-Mexicano a realizarse del 11 al 13 de julio de 2012 en Cracovia, Polonia. En virtud de lo anterior solicita autorización a partir de 7 al 23 de julio del año en curso.</p>	<p>El H. Consejo Académico se da por enterado. Se informa que los profesores que cuentan con año sabático no requieren permiso para realizar otras actividades académicas, no obstante si deben notificar al Director y Subdirector Académico vía oficio. Se aprueba por unanimidad de votos.</p>
<p>Profesores de asignatura de la Facultad</p>	<p>- Mtra. Rebeca Serrano Barquín Solicita constancias de participación en proyectos académicos. Solicita permiso para asistir XVIII Simposio Polaco-Mexicano a realizarse del 11 al 13 de julio de 2012 en Cracovia, Polonia y al 54 ICA que se llevará a cabo del 15 al 20 de julio, en Viena, Austria</p>	<p>Se aprueba por unanimidad de votos con la observación de que se integren las evidencias de su participación y el oficio de comisión del Director. Para aprobar su solicitud deberá presentar las cartas de aceptación como ponente a dichos eventos.</p>
<p>Alumnos Egresados</p>	<p>- Información Confidencial: ver (1) (Licenciatura en Ciencias Geoinformáticas) Solicita autorización para que el Mtro. Miguel Ángel Gómez Albores funja como asesor externo, se anexa documentación. - Información Confidencial: ver (1) (Licenciatura en Geografía) Solicita autorización para que la Dra. María Cristina Chávez Mejía, funja como asesor externo, se anexa documentación.</p>	<p>Se aprueba por unanimidad de votos. Se aprueba por unanimidad de votos.</p>

L. P. U. RENATA JULIANI RUIZ GUTIERREZ
SECRETARIA

Dr. en Geog. NOEL BONFILIO PINEDA JAIMES
DIRECTOR



SIN TEXTO

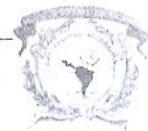




Acta del H. Consejo de Gobierno

Facultad de Geografía
Subdirección Académica

Sesión Ordinaria del día 24 de febrero de 2012



SOLICITUD DE	ASUNTO	ACUERDOS
Alumnos Egresados	<p>Información Confidencial: ver (1)</p> <p>(Licenciatura en Geoinformática)</p> <p>Solicita autorización para que la Dra. Maria Cristina Chávez Mejía, funja como asesor externo, se anexa documentación</p>	Se aprueba por unanimidad de votos.
Comisiones	<p>Comisión Especial del Consejo Académico</p> <p>Presenta las observaciones hechas a los trabajos de evaluación profesional, entregados por los profesores que impartieron las clases de Seminario de Investigación I de la Licenciatura en Geografía y Desarrollo de Proyectos Geotecnológicos de la Licenciatura en Geoinformática.</p>	Se aprueba por unanimidad de votos.



7. Asuntos Generales

Alumna Consejera

Comenta sobre el horario de atención y asesoría a los alumnos que presta el Departamento de Servicio Social y Prácticas Profesionales.

Acuerdo: El H. Consejo se da por enterado, y el Presidente comenta que hablará con el Responsable.

Ing. Rosendo Mesillas

Solicita al Departamento de Evaluación Profesional atención a la problemática y seguimiento de acciones sobre titulación.

Acuerdo: El H. Consejo se da por enterado.


Dr. Bonifacio D. Pérez Alcántara

Solicita atención al convenio y participación de profesores en el VI Coloquio Geográfico sobre América Latina

Acuerdo: El H. Consejo de Gobierno da el aval para la participación del Dr. Bonifacio Pérez Alcántara y el Dr. Fernando Carreto Bernal en dicho evento, presentando con anticipación sus cartas de aceptación.

Sin otro asunto que tratar se cierra la sesión ordinaria siendo las 15:00 horas del mismo día, mes y año.

ATENTAMENTE
PATRIA, CIENCIA Y TRABAJO
"2012, Año Internacional de la Energía Sostenible para todos"



Dr. en Geog. NOEL BONFILIO PINEDA JAIMES
PRESIDENTE


L. P. U. RENATA JUILLIANI RUIZ GUTIERREZ
SECRETARIA ACADÉMICA

L. P. U. RENATA JUILLIANI RUIZ GUTIERREZ
SECRETARIA

Dr. en Geog. NOEL BONFILIO PINEDA JAIMES
DIRECTOR



SIN TEXTO




(1)Nombre.


Fundamentación: artículos 2 fracción II y 25 fracción I de la Ley de Transparencia y Acceso a la Información Pública del Estado de México y Municipios.

Motivación: El nombre otorga identidad e individualidad a la persona, sobre la cual se debe tener respeto y protección. Los datos que identifican a la persona, como los que se asocian a su identidad, son propiedad de cada individuo. Por lo tanto se considera información clasificada como confidencial, atendiendo al acuerdo de clasificación UAEM/CI/CIC/0004/12.

COTEJO

La que suscribe L.P.U. Renata Juilliani Ruíz Gutiérrez, enlace de información de la Facultad de Geografía de la Universidad Autónoma del Estado de México, hace constar que una vez cotejado el presente documento es copia fiel del que obra en los archivos de ésta, se expide la presente para los efectos legales procedentes; en Toluca, México a los veintinueve días del mes de marzo de 2012.


L.P.U. Renata Juilliani Ruíz Gutiérrez


FACULTAD DE GEOGRAFÍA
SUBDIRECCIÓN
ACADÉMICA