

SESIÓN ORDINARIA DEL H. CONSEJO ACADÉMICO
 EFECTUADA EL DÍA MIÉRCOLES 29 DE AGOSTO DE 2012, A LAS 08:20 HORAS.
 ORDEN DEL DÍA:

1. Lista de asistencia y declaratoria del quórum.

- Dr. Noel Bonfilio Pineda Jaimes
 PRESIDENTE
- L. P. U. Renata Juilliani Ruíz Gutiérrez
 SECRETARIA
- Mtra. Georgina Sierra Domínguez
 PRESIDENTA DEL ÁREA METODOLÓGICA
- Mtro. Raúl Eduardo Murillo Olvera
 PRESIDENTE DEL ÁREA DE CARTOGRAFÍA
- Mtro. Leonardo Alfonso Ramos Corona
 PRESIDENTE DEL ÁREA DE GEOINFORMÁTICA
- Dr. Miguel Ángel Balderas Plata
 PRESIDENTE DEL ÁREA FÍSICA
- Dr. Rodrigo Huitrón Rodríguez
 PRESIDENTE DEL ÁREA SOCIOECONÓMICA

[Handwritten signature]
 L. P. U. RENATA JUILLIANI RUÍZ GUTIÉRREZ
 SECRETARIA

2. Lectura y aprobación del orden del día.

Acuerdo: Se aprueba por unanimidad de votos.

3. Lectura y aprobación del acta de la sesión ordinaria conjunta del día 13 de julio de 2012.

Acuerdo: Se aprueba por unanimidad de votos.

4. Presentación, y en su caso aprobación del Dictamen de la Comisión conformada para la revisión de Informes de Actividades 2012A y Programas de Actividades 2012B, de los profesores de Tiempo Completo, Medio Tiempo y Técnicos Académicos.

Acuerdo: Se aprueba por unanimidad de votos.

5. Presentación, y en su caso aprobación de los Proyectos de Prácticas de Campo periodo 2012B.

[Handwritten signature]
 Dr. en Geog. NOEL BONFILIO PINEDA JAIMES
 PRESIDENTE

LICENCIATURA EN GEOGRAFÍA

PRIMER SEMESTRE

PROFESOR (ES)	GRUPO	UNIDAD DE APRENDIZAJE	DESTINO (S)	No. ALUMNOS	FECHA	HORA DE SALIDA Y HORA DE REGRESO
Inocencia Cadena Rivera	1G y 2G	Introducción a la Geografía	Cuenca Valle de Bravo - Amanalco	67	1, 2 y 3 de octubre	Salida: 08:00 horas Regreso: 18:30 horas
Fernando Carreto Bernal		Meteorología				
Carlos Morales Méndez		Pensamiento Geográfico				
Noel Pineda Jaimes		Introducción a la Cartografía				
		Geografía de la Población				

Acuerdo: Se aprueba por unanimidad de votos.

[Handwritten signature]
 SUBDIRECCIÓN ACADÉMICA

SIN TEXTO



ACADEMIA DE GEOGRAFÍA
DIRECCIÓN
ACADÉMICA



TERCER SEMESTRE

PROFESOR (ES)	GRUPO	UNIDAD DE APRENDIZAJE	DESTINO (S)	No. ALUMNOS	FECHA	HORA DE SALIDA Y HORA DE REGRESO
Patricia Flores Olvera	3G Tercero	Geomorfología	Geomorfología en la Región de Guadalajara, Jalisco	35	27, 28 y 29 de septiembre	Salida: 07:30 horas Regreso: 21:00 horas

Acuerdo: Se aprueba por unanimidad de votos.

Fernando Carreto Bernal Armando Reyes Enríquez	4G Tercero	Métodos de Investigación Geográfica Geomorfología	Zacatecas, Campo Menonita, ANP Zombrerete	60	17, 18, 19, 20 y 21 de octubre	Salida: 00:15 horas Regreso: 22:00 horas
---	------------	---	---	----	--------------------------------	---

Acuerdo: Se aprueba por unanimidad de votos.

Efraín Peña Villada y Victoria Julián Agüero	3G y 4G Tercero	Geografía de México Geografía Sociopolítica	Uruapan (Angahuan), Pátzcuaro, Tzintzuntzan y Araró, Estado de Michoacán	65	12, 13 y 14 de noviembre	Salida: 00:00 horas Regreso: 19:00 horas
--	-----------------	---	--	----	--------------------------	---

Acuerdo: Se aprueba, con la observación de cambiar las fechas al 5, 6 y 7 de noviembre.

Quinto Semestre

PROFESOR (ES)	GRUPO	UNIDAD DE APRENDIZAJE	DESTINO (S)	No. ALUMNOS	FECHA	HORA DE SALIDA Y HORA DE REGRESO
José Luis Hidalgo Hernando	Optativa Quinto	Métodos y Técnicas de Impacto Ambiental	Relleno Sanitario del Municipio de Tlalnepanitla, México y a la Zona Minada de San Miguel Totocuiltapilco, Municipio de Metepec.	21	29 de septiembre	Salida: 07:30 horas Regreso: 18:00 horas

Acuerdo: Se aprueba por unanimidad de votos.

Carlos Morales Méndez	4G Tercero	Impactos y Riesgos Hidroclimáticos	Costa de la Sonda de Campeche	30	13 al 18 de octubre	Salida: 6:30 horas Regreso: 17:00 horas
-----------------------	------------	------------------------------------	-------------------------------	----	---------------------	--


Acuerdo: Se aprueba por unanimidad de votos.

Ma. Arcelia González Trápaga	5G y 6G Quinto	Ecología	Flora y Vegetación del Volcán Nevado de Toluca, México	75	30 de octubre (matutino) 5 de noviembre (vespertino)	Salida: 07:30 horas Regreso: 18:00 horas
------------------------------	----------------	----------	--	----	---	---

Acuerdo: Se aprueba por unanimidad de votos.

[Signature]
 I. P. U. REJALTA HERRERA SUITERREZ
 SECRETARÍA

[Signature]
 Dr. en Geog. NOEL DOMÍNGUEZ PINEDA JAIMES
 PRESIDENTE



SIN TEXTO



ACADEMIA DE GEOGRAFÍA
DIRECCIÓN
ACADÉMICA



Séptimo Semestre

PROFESOR (ES)	GRUPO	UNIDAD DE APRENDIZAJE	DESTINO (S)	No. ALUMNOS	FECHA	HORA DE SALIDA Y HORA DE REGRESO
Georgina Sierra Dominguez Marivel Hernández Téllez Marisol de la Cruz Jasso	7G Séptimo	Geografía Ambiental Tratamiento Digital de Imágenes Aptitud del suelo para la Planeación	Valle de México y Lerma. Delegaciones Tlahuac y Xochimilco México, D.F., Lago de Texcoco y Humedales de Lerma, Valle de Toluca	40	8, 9 y 10 de octubre	Salida: 07:00 horas Regreso: 19:00 horas

Acuerdo: Se aprueba por unanimidad de votos.

I. P. U. REMATA SECRETARIA

LICENCIATURA EN GEOINFORMÁTICA

PRIMER SEMESTRE

PROFESOR (ES)	GRUPO	UNIDAD DE APRENDIZAJE	DESTINO (S)	No. ALUMNOS	FECHA	HORA DE SALIDA Y HORA DE REGRESO
Miguel Ángel Balderas Plata	11 Primero	Geosistema Natural	Llano Grande, Río Frio, Estado de México, Amozoc, Tehuacán, San Sebastián y Zinacantepec, Puebla, Mitla y Oaxaca	40	25 al 28 de octubre	Salida: 06:00 horas Regreso: 20:00 horas

Acuerdo: Se aprueba por unanimidad de votos.

Dr. en Geog. NOÉ BONFILIO PINEDA-JAIMES
 PRESIDENTE

LICENCIATURA EN GEOLOGÍA AMBIENTAL Y RECURSOS HÍDRICOS

PRIMER SEMESTRE

PROFESOR (ES)	GRUPO	UNIDAD DE APRENDIZAJE	DESTINO (S)	No. ALUMNOS	FECHA	HORA DE SALIDA Y HORA DE REGRESO
Rodolfo Reyes Osorio	1A PRIMERO	GEOLOGÍA FÍSICA	ZONA SUR DEL ESTADO DE MÉXICO Y NORTE DE GUERRERO	39	10 Y 11 DE NOVIEMBRE	SALIDA: 07:30 HORAS REGRESO: 16:00 HORAS

Acuerdo: Se aprueba por unanimidad de votos.

A. ALTAMIRANO
 SUBDIRECCIÓN ACADÉMICA

SIN TEXTO



ACADEMIA DE GEOGRAFÍA
DIRECCIÓN
ACADÉMICA



LICENCIATURA EN GEOINFORMÁTICA Y GEOGRAFÍA

SÉPTIMO SEMESTRE

PROFESOR (ES)	GRUPO	UNIDAD DE APRENDIZAJE	DESTINO (S)	NO. ALUMNOS	FECHA	HORA DE SALIDA Y HORA DE REGRESO
Bonifacio D. Pérez Alcántara Anaíd Pérez Pérez	7G, 8G y 7I SÉPTIMO	REGIONALIZACIÓN GEOGRÁFICA INTEGRAL DESARROLLO REGIONAL	CHIHUAHUA AL PUERTO DE MAZATLÁN, SINALOA	80	25 DE OCTUBRE AL 04 DE NOVIEMBRE	SALIDA: 00:00 HORAS REGRESO: 09:00 HORAS

Acuerdo: Se aprueba, solicitando ajustar las fechas para que no se traslape con la realización del ENEG en Xalapa, Veracruz del 27 de octubre al 6 de noviembre.

[Signature]
 L. P. U. RENA TA...
 SECRETARÍA

6. Presentación, y en su caso aprobación de Programas de Unidades de Aprendizaje

UNIDAD DE APRENDIZAJE	TIPO	SEMESTRE	AUTOR	LICENCIATURA	MODALIDAD
Servicios de Información Geográfica Distribuidos	Obligatoria	7mo.	Ing. Sandra Lucía Hernández Zetina Mtro. Leonardo Alfonso Ramos Corona	Geoinformática	Reestructuración
Ingeniería de Software	Obligatoria	5to.	Ing. José Gallardo Leyva	Geoinformática	Actualización
Algoritmos y Estructuras de Datos	Obligatoria	1er.	Ing. Esperanza Palma Salgado	Geoinformática	Actualización

Acuerdo: Se aprueban por unanimidad de votos.

7. Asuntos en Cartera:

SOLICITUD DE

ASUNTO

ACUERDOS

Dra. Brisa Violeta Carrasco Gallegos, Responsable del Depto. de Evaluación Profesional, presenta para su aprobación la relación de 10 protocolos de trabajos de evaluación profesional que se han registrado en el periodo del 29 de junio al 24 de agosto del presente.

LICENCIATURA: GEOGRAFÍA				
FECHA	NOMBRE DEL ALUMNO	NO. DE CUENTA	NOMBRE DEL PROTOCOLO	REG. DE PROTOCOLO
29 DE JUNIO DE 2012	1	2	ANÁLISIS EVOLUTIVO DE LA DISTRIBUCIÓN ESPACIAL DE LAS TIENDAS DE CONVENIENCIA OXXO EN LA CIUDAD DE TOLUCA (1984-2012)	057/LGE/12
5 DE JULIO DE 2012			EVALUACIÓN DEL RIESGO POR REMOCIÓN EN MASA EN EL PARQUE NACIONAL SIERRA DE ÓRGANOS, ZACATECAS, MÉXICO	058/LGE/12
5 DE JULIO DE 2012			GEOMORFOLOGÍA DEL MUNICIPIO DE TEMOAYA, ESTADO DE MÉXICO	059/LGE/12
19 DE JULIO DE 2012			LOCALIZACIÓN, DENSIDAD Y PROPUESTA DE ÁREAS VERDE EN LA ZONA URBANA DEL MUNICIPIO DE METEPEC	060/LGE/12
LICENCIATURA: GEOINFORMÁTICA				
4 DE JULIO DE 2012	1	2	DISEÑO E IMPLEMENTACIÓN DE UN MÓDULO GEOINFORMÁTICO PARA DEFINIR ZONAS DE PELIGRO POR REMOCIÓN EN MASA EN EL ESTADO DE MÉXICO	015/LGI/12
9 DE JULIO DE 2012			REMOCIÓN EN MASA EN EL MUNICIPIO DE TEMASCALTEPEC UTILIZANDO TÉCNICAS DE ANÁLISIS MULTICRITERIO Y SISTEMAS DE INFORMACIÓN GEOGRÁFICA	016/LGI/12


Responsable
Evaluación Profesional

Se aprueba por unanimidad de votos.

[Signature]
 Dr. en Geog. NOEL BONIFILIO PINEDA JAIMES
 PRESIDENTE

Información Confidencial: ver (2)

Información Confidencial: ver (1)



SIN TEXTO



ACADEMIA DE GEOGRAFÍA
DIRECCIÓN
ACADÉMICA



SOLICITUD DE

ASUNTO

ACUERDOS

FECHA	NOMBRE DEL ALUMNO	NO. DE CUENTA	NOMBRE DEL PROTOCOLO	REG. DE PROTOCOLO
11 DE JULIO DE 2012	[REDACTED]	[REDACTED]	SISTEMA DE CONSULTA PARA EL ANÁLISIS DE LAS ÁREAS DE SUCEPTIBILIDAD A DESLIZAMIENTOS PARA EL MUNICIPIO DE TENANGO DEL VALLE	017/LGI/12
11 DE JULIO DE 2012	1	2	SISTEMA GEOGRÁFICO PARA EL REPORTE DE FALLAS EN LOS SERVICIOS PÚBLICOS EN SAN MATEO ATENCO	018/LGI/12
9 DE AGOSTO DE 2012	[REDACTED]	[REDACTED]	DETECCION DE CAMBIOS DE COBERTURA VEGETAL A TRAVÉS DEL ANÁLISIS MULTITEMPORAL DE IMÁGENES SATELITALES EN LA ZONA MAZAHUA, ESTADO DE MÉXICO	019/LGI/12
24 DE AGOSTO DE 2012	[REDACTED]	[REDACTED]	VISUALIZADOR SOBRE INDICADORES DE ENVEJECIMIENTO EN LA ZONA METROPOLITANA DE MÉXICO	020/LGI/12

Coordinadora

Evaluación Profesional

Se aprueba por unanimidad de votos.

[Signature]
L. P. U. RENATA GUILLERMOZ GUTIERREZ
SECRETARÍA

Alumnos

Evaluación Profesional

La C. [REDACTED] 1, alumna de la Licenciatura en Geografía, solicita autorización para que el Dr. Juan Gabino Nava Bernal, funja como asesor externo. (Se anexa documentación)

Se aprueba por unanimidad de votos.

El C. [REDACTED] 1, alumno de la Licenciatura en Geografía, solicita autorización para que el Dr. Carlos Isidro Huerta Lopez, funja como asesor externo. (Se anexa documentación)

Se aprueba por unanimidad de votos.

La C. [REDACTED] 1, egresada de la Licenciatura en Geografía, solicita autorización para titularse por extemporaneidad. (Se anexa documentación)

Se aprueba por unanimidad de votos.

Mtro. Carlos Morales Méndez, presenta informe de actividades realizadas en el XVIII Simposio Polaco-Mexicano, llevado a cabo en Cracovia, Polonia y del 54° Congreso Internacional de Americanistas, realizado en Viena, Austria.

Se aprueba por unanimidad de votos.

Mtro. Efraín Peña Villada, presenta informe de actividades realizadas en el XVIII Simposio Polaco-Mexicano, llevado a cabo en Cracovia, Polonia y del 54° Congreso Internacional de Americanistas, realizado en Viena, Austria.

Se aprueba por unanimidad de votos.

Mtra. Inocencia Cadena Rivera, presenta informe de actividades realizadas en el XVIII Simposio Polaco-Mexicano, llevado a cabo en Cracovia, Polonia y del 54° Congreso Internacional de Americanistas, realizado en Viena, Austria.

Se aprueba por unanimidad de votos.

Dra. Rosa Silvia Arciniega Arce, presenta informe de actividades realizadas en el XVIII Simposio Polaco-Mexicano, llevado a cabo en Cracovia, Polonia y del 54° Congreso Internacional de Americanistas, realizado en Viena, Austria, así como el informe de actividades durante su estancia de investigación en la Universidad de Bochum, Alemania, del 01 de mayo al 31 de julio de 2012.

Se aprueban por unanimidad de votos.

Dr. Jesús Gastón Gutiérrez Cedillo, presenta informe de actividades realizadas en el XVIII Simposio Polaco-Mexicano, llevado a cabo en Cracovia, Polonia y del 54° Congreso Internacional de Americanistas, realizado en Viena, Austria, así como de la comisión que le fue otorgada del 19 al 23 de agosto del año en curso para participar como Sinodal de exámenes de la Maestría en Calidad Ambiental que se imparte en la UNAN-LEON, en la Ciudad de León, Nicaragua, por Convenio de Cooperación Académica Internacional.

Se aprueban por unanimidad de votos.

Dr. Edel Cadena Vargas, solicita autorización para ausentarse a fin de asistir a la Reunión de la Red Temática de Pobreza y Desarrollo Urbano del Conacyt, del 29 al 31 de agosto en la ciudad de Aguascalientes; así como al 1er. Congreso Iberoamericano sobre Desarrollo Regional, del 3 al 6 de septiembre en el Distrito Federal.


Se aprueban por unanimidad de votos.

[Signature]
Dr. en Geog. INOCENCIO PINEDA JAIMES
PRESIDENTE

Información Confidencial: ver (2)

Información Confidencial: ver (1)

Profesores Investigadores



SIN TEXTO



ACADEMIA DE GEOGRAFÍA
DIRECCIÓN
ACADÉMICA



SOLICITUD DE

ASUNTO

ACUERDOS

Profesores Investigadores

Dra. Brisa Violeta Carrasco Gallegos, solicita autorización para ausentarse del 29 al 31 de agosto a fin de asistir a la Reunión de la Red Temática de Pobreza y Desarrollo Urbano del Conacyt, en la ciudad de Aguascalientes.

Se aprueba por unanimidad de votos.

Dr. Héctor Víctor Cabadas Báez, presenta programación de actividades para el periodo 2012B.

Se aprueba por unanimidad de votos y será remitido a la Comisión respectiva para su revisión.

Mtra. Inocencia Cadena Rivera, solicita autorización para modificar su horario de trabajo para el semestre 2012B.

Se aprueba por unanimidad de votos.

Dirección de Control Escolar

Solicita la determinación de equivalencia de estudios para cambio de carrera sin haber concluido estudios de licenciatura para la alumna [redacted] 1

Se aprueba la comisión conformada por el Mtro. Leonardo Alfonso Ramos Corona, Mtra. Georgina Sierra Domínguez y la C. Roxana Mirelle González Mojica.

- Licenciatura en Geografía – Licenciatura en Geoinformática

Responsable

La C. Roxana Mirelle González Mojica, solicita Reconocimiento de Estudios y autorización de la Carta Definitiva de Homologación de la C. [redacted] 1

Se aprueba por unanimidad de votos el Reconocimiento de Estudios y autorización de la Carta Definitiva de Homologación.

Departamento de Control Escolar

Solicita aprobación del acuerdo de movilidad estudiantil, realizado entre la Facultad de Geografía y la Facultad de Química para que los alumnos [redacted] 1

Se aprueba por unanimidad de votos.

Dr. Rodrigo Huitrón Rodríguez

[redacted] 1 cursen la unidad de aprendizaje de Química Ambiental en la Maestría de Ciencias Ambientales.

Se aprueba por unanimidad de votos.

Coordinador de la MAEG

Solicita la emisión de las constancias de impartición de Unidades de Aprendizaje y Cumplimiento a la Docencia para los profesores correspondiente al semestre 2012A.

Se aprueba por unanimidad de votos.

Presenta relación de alumnos aceptados en la 6ta. Promoción de la MAEG y solicita la emisión de constancias para los profesores por el cumplimiento de actividades de docencia.

Se aprueba por unanimidad de votos.

Presidentes

Dr. Rodrigo Huitrón Rodríguez, presenta para su aprobación el acta de la sesión ordinaria del área socioeconómica, efectuada el día 22 de agosto del presente.

Se aprueba por unanimidad de votos.

Áreas Académicas

Mtro. Leonardo Alfonso Ramos Corona, presenta para su aprobación el acta de la sesión ordinaria del área de geoinformática, efectuada el día 28 de agosto del presente.


Se aprueba por unanimidad de votos.

Mtra. Georgina Sierra Domínguez, presenta para su aprobación el acta de la sesión ordinaria del área metodológica, efectuada el día 23 de agosto del presente

Información Confidencial: ver (1)

L. P. U. RENATA JULLIANI NUÍZ GUTIÉRREZ
SECRETARÍA

Dr. en Geog. NOEL RONFILIO PINEDA JAIMES
PRESIDENTE



SIN TEXTO



ACADEMIA DE GEOGRAFÍA
DIRECCIÓN
ACADÉMICA



Asuntos Generales:

- Dr. Noel B. Pineda Jaimes, informa sobre la comisión organizadora que se conformará para llevar a cabo las actividades correspondientes al Aniversario de la Facultad de Geografía.

Acuerdo: Se aprueba por unanimidad de votos la conformación de la Comisión integrada por seis profesores investigadores de la Facultad de Geografía.

- | | |
|--|-----------------------------------|
| • Dr. Carlos Reyes Torres | • Mtra. Inocencia Cadena Rivera |
| • Dra. Marcela Virginia Santana Juárez | • Dr. Noel Bonfilio Pineda Jaimes |
| • Mtro. Efraín Peña Villada | • Dr. Delfino Madrigal Uribe |

- Dr. Delfino Madrigal Uribe solicita autorización para que la Dra. Norma Angélica Dávila Hernández, Mtra. Ma. Milagros Campos Vargas, Dr. Luis Miguel Espinosa Rodríguez y el Dr. Delfino Madrigal Uribe, asistan como ponentes a la VIII Reunión Nacional de Geomorfología en la Ciudad de Guadalajara, Jalisco del 26 al 28 de septiembre.

Acuerdo: Se aprueba por unanimidad de votos.

- Mtro. Raúl Eduardo Murillo Olvera, comenta sobre el ausentismo de los profesores a reuniones de área y grado, propone incentivar la participación y asistencia de quienes si asisten.

Sin otro asunto que tratar, se cierra la sesión ordinaria siendo las 11:00 horas del mismo día, mes y año.

ESTADOS UNIDOS MEXICANOS
 FORTALECIMIENTO
 PATRIA, CIENCIA Y TRABAJO
 "2012, Año Internacional de la Energía Sostenible para todos"

Dr. en Geog. NOEL BONFILIO PINEDA JAIMES
 PRESIDENTE DIRECCIÓN

L. P. U. RENATA JUILLIANI RUÍZ GUTIÉRREZ
 SECRETARIA

L. P. U. RENATA JUILLIANI RUÍZ GUTIÉRREZ
 SECRETARIA

Dr. en Geog. NOEL BONFILIO PINEDA JAIMES
 PRESIDENTE



SIN TEXTO



ACADEMIA DE GEOGRAFÍA
DIRECCIÓN
ACADÉMICA

Versión Pública

(1) Eliminado. Nombre.

Fundamentación: artículos 2 fracción II y 25 fracción I de la Ley de Transparencia y Acceso a la Información Pública del Estado de México y Municipios, así los como artículos 4 fracciones VII y XII y 6 de la Ley de Protección de Datos Personales del Estado de México.

Motivación: El nombre otorga identidad e individualidad a la persona, sobre la cual se debe tener respeto y protección. Los datos que identifican a la persona, como los que se asocian a su identidad, son propiedad de cada individuo. Por lo tanto se considera información clasificada como confidencial, atendiendo al acuerdo de clasificación UAEM/CI/CIC/0021/12.


(2) Eliminado. Número de cuenta.

Fundamentación: artículos 2 fracción II y 25 fracción I de la Ley de Transparencia y Acceso a la Información Pública del Estado de México y Municipios, así los como artículos 4 fracciones VII y XII y 6 de la Ley de Protección de Datos Personales del Estado de México.

Motivación: El número de cuenta que cualquier institución educativa otorga a un alumno es único e irrepetible, razón por la cual hace plenamente identificable a un individuo de la misma manera que lo haría su nombre, CURP, o número de seguridad social, por citar algunos ejemplos. Haciendo una homologación entre el número de matrícula asignado a un alumno y los ejemplos anteriormente mencionados, debe entenderse que este número por sí mismo podría dar acceso a todos los datos personales de cada alumno contenidos en la base de datos de la institución educativa en cuestión y, de esta manera, personas no autorizadas podrían acceder al nombre, dirección, teléfono, calificaciones, historial académico, entre otros, de cada estudiante. Por lo tanto se considera información clasificada como confidencial, atendiendo al acuerdo de clasificación UAEM/CI/CIC/0021/12.

COTEJO

La que suscribe L. en P.L. Renata Juilliani Ruiz Gutiérrez, enlace de información de la Facultad de Geografía de la Universidad Autónoma del Estado de México, hace constar que una vez cotejado el presente documento es copia fiel del que obra en los archivos de ésta, se expide la presente para los efectos legales procedentes, en Toluca, México a los 14 días del mes de diciembre de 2012.


L. en P.L. Renata Juilliani Ruiz Gutiérrez
ACADÉMICA